

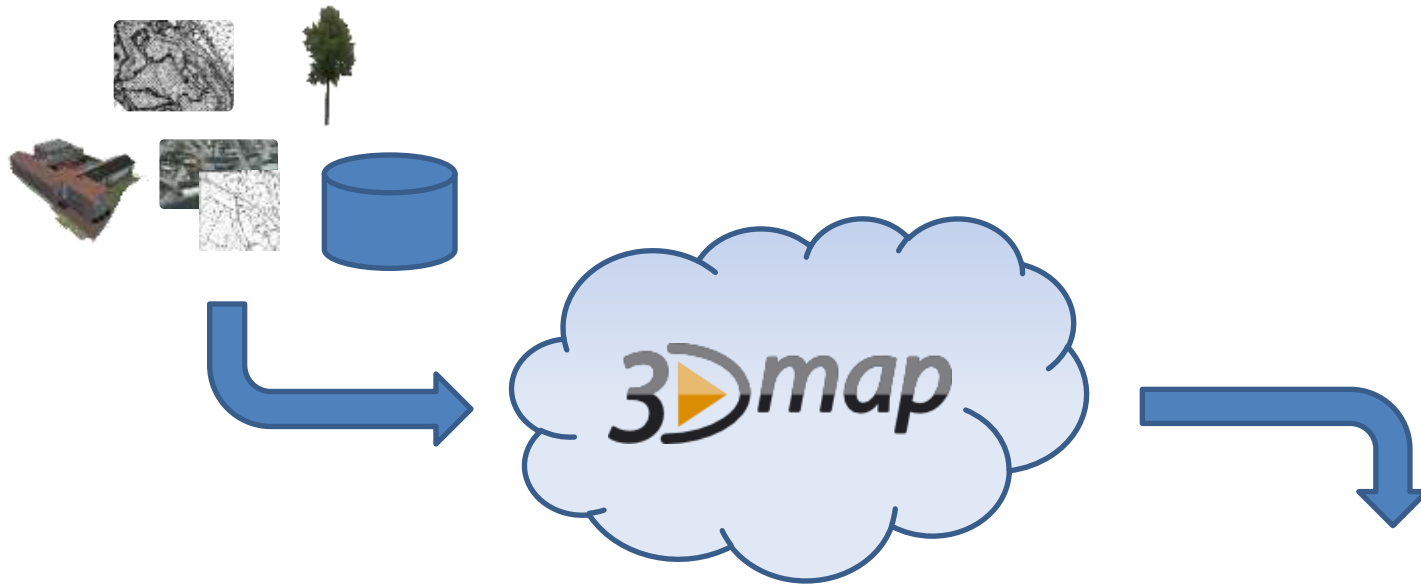
Firmenprofil

- 3DIS GmbH (*3D Information Systems*), Bocholt
- Gegründet im Januar 2011
 - Ausgründung der Westfälischen Hochschule
- 4 Mitarbeiter

- Tätigkeitsbereiche
 - Webbasierte Datenhaltung, Prozessierung und Fortführung von 3D-Stadtmodellen, Laserscandaten und Panoramabildern
 - (Web-)Visualisierung von 3D-Geodaten
 - Entwicklung maßgeschneiderter 3D-Fachanwendungen



Produkte



Webbasierte Datenhaltung, Prozessierung
und Fortführung von 3D-Stadtmodellen



Produkte

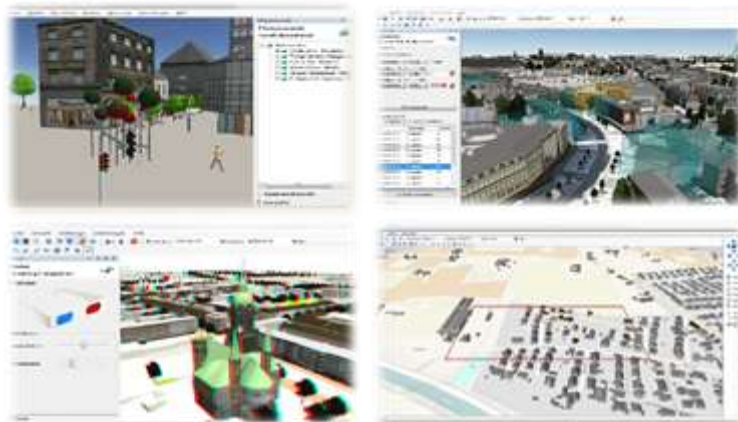
Webvisualisierung

WebViewer

Fachanwendungen

GIS-Integration

CityBrowser

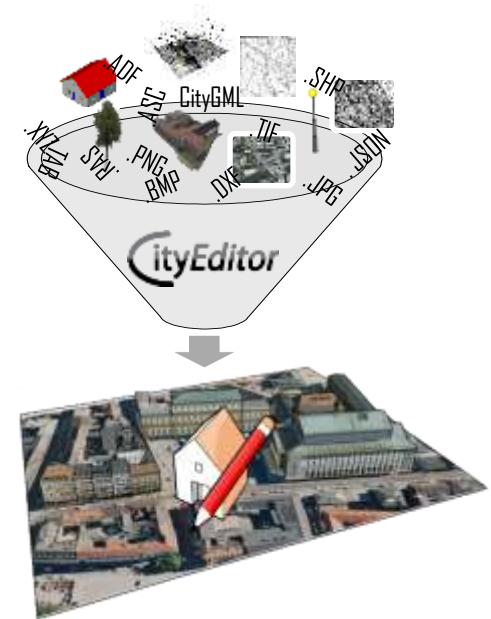


CityViewer

Produkte

Bearbeitung von 3D-Stadtmodellen in SketchUp

- CityGML-Import/-Bearbeitung/-Export
- Automatische Dachtexturierung/-kolorierung
- Geländemodelloptimierung und -texturierung
- 3D-PDF-Export
- ...



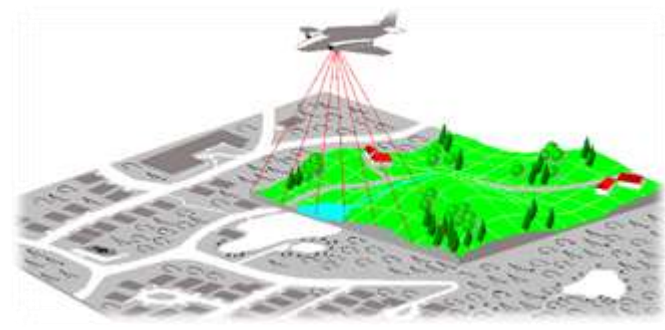

Produkte

- Laserscandaten & Panoramabilder
- Vermessung von Straßen und Infrastruktur
- Stadtgrundkarte, Verkehrskataster
- Aufbruchmanagement
- Inventarisierung
- Zustandsbewertung von Straßen und Wegen
- Trassenplanung
- ...

PAN pticum
3D

PAN mApp

RO ADmApp



Vortrag

Datenerfassung mit Laserscanner und Kamera

Anwendungen und Potenzial verschiedener Techniken in
öffentlicher Verwaltung und Unternehmen

Mi. 13.05. 10:00 Uhr